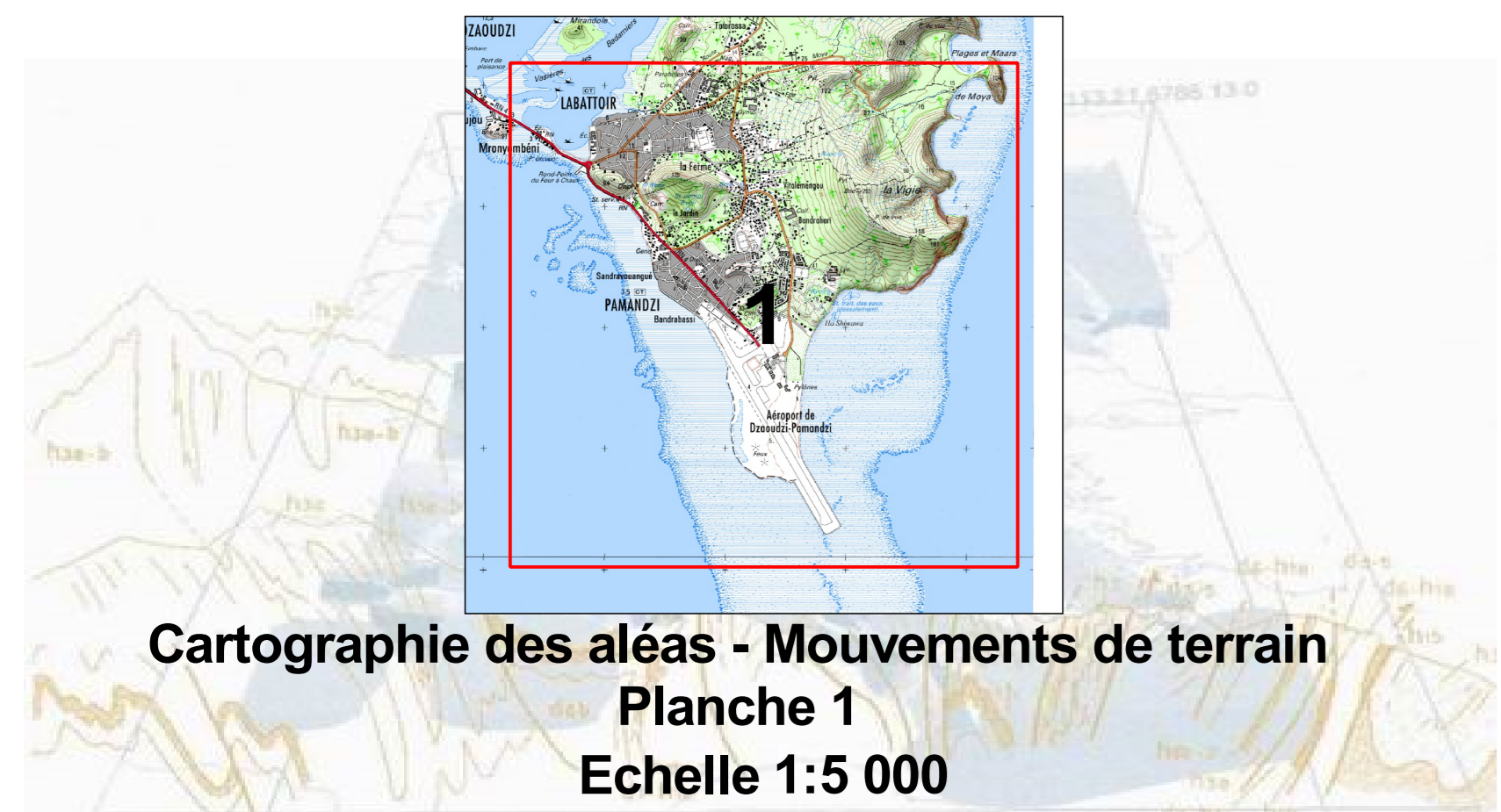


Plan de Prévention des Risques naturels prévisibles
- Commune de Pamandzi -

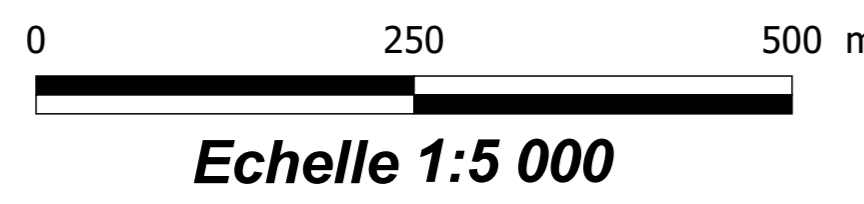



Cartographie des aléas - Mouvements de terrain
Planche 1
Echelle 1:5 000

Juin 2018

Légende

- Aléas mouvements de terrain
- P3G2 - Aléa fort chutes de blocs dominantes et glissements de terrain moyens
 - P3G1 - Aléa fort chutes de blocs dominantes et glissements de terrain faibles
 - P2G2 - Aléa moyen chutes de blocs dominantes et glissements de terrain moyens
 - P2G1 - Aléa moyen chutes de blocs dominantes et glissements de terrain faibles
 - G3P2 - Aléa fort glissements de terrain dominants et chutes de blocs moyens
 - G3P1 - Aléa fort glissements de terrain dominants et chutes de blocs faibles
 - G2P2 - Aléa moyen glissements de terrain dominants et chutes de blocs moyens
 - G2P1 - Aléa moyen glissements de terrain dominants et chutes de blocs faibles
 - G1P1 - Aléa faible mouvements indifférenciés



Echelle 1:5 000

Fond topographique : cadastre 2017
Conception : BRGM Mayotte 2018

ENQUETE PUBLIQUE

