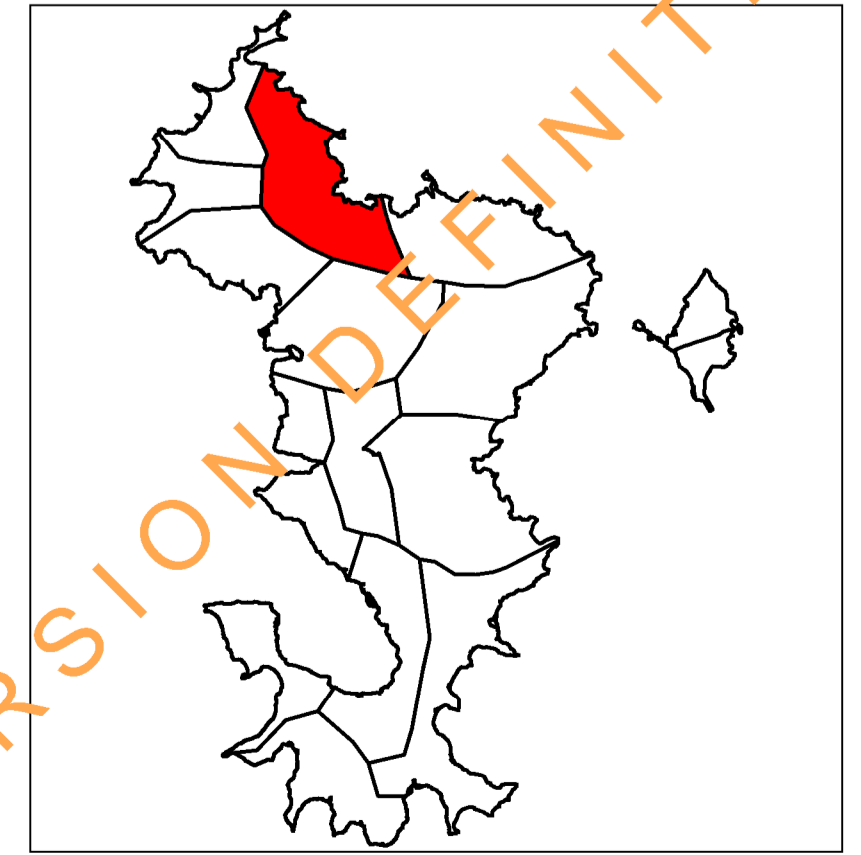

 MINISTÈRE DE L'ÉCOLOGIE, DU DÉVELOPPEMENT DURABLE, ET DE L'ÉNERGIE
 République Française
 Plan de Prévention des Risques Naturels



Commune de BANDRABOUA
CARTOGRAPHIE DES ALEAS
"MOUVEMENTS DE TERRAIN"






Echelle : 1 / 10 000


Consulter également les cartes d'aléas "submersion marine" et "inondation"



version : Novembre 2014

LEGENDE CARTE ALEAS MOUVEMENTS DE TERRAIN

-  Zones sources / zones de propagation de blocs / talus / versants libérants des blocs - aléa fort
-  Zones de propagation de blocs / versants libérants des blocs - aléa moyen
-  Zones de glissements - aléa fort
-  Zones de glissements - aléa moyen
-  Zones de glissements - aléa faible à modéré



Échelle: 1:10 000

Cadastre de bandraboua parcellaire du 04/2012, bâti de 2008
 note: les limites parcellaires figurées sur ce plan résultent d'un agrandissement du plan cadastral. L'emplacement de ces limites est donc donné à titre indicatif et provisoire.
 Seule une délimitation et un bornage contradictoire sur les lieux permettront d'arrêter définitivement ces limites.