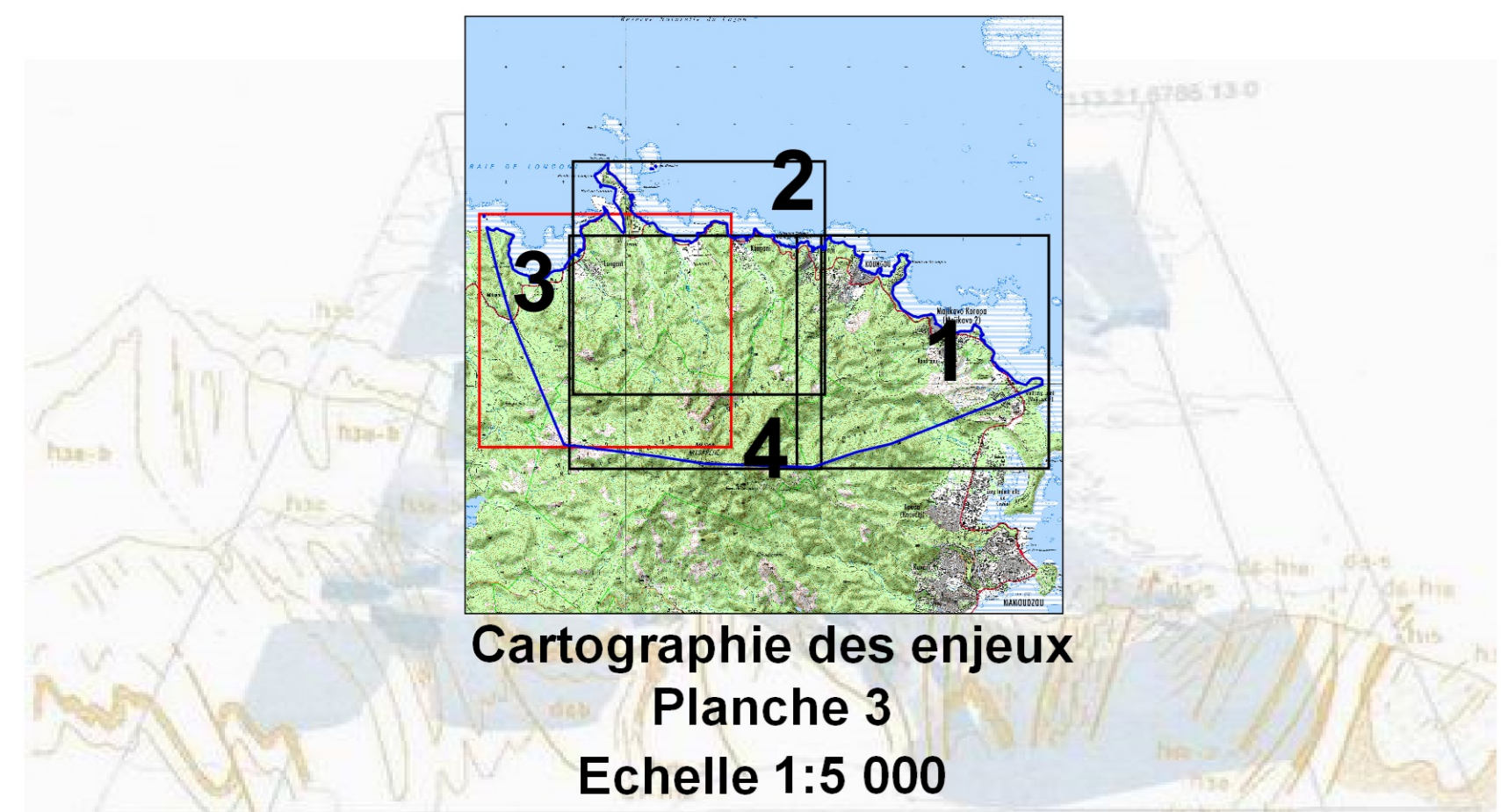



Plan de Prévention des Risques naturels prévisibles
- Commune de Koungou -



Cartographie des enjeux
Planche 3
Echelle 1:5 000

Décembre 2017



Légende

Typologie de l'occupation des sols

- Zones construites
 - Tache urbaine
- Zones constructibles
 - Projets de la commune (à 5 ans)
 - Emplacements réservés
 - Zones urbaines (U)
 - Zones urbaines futures (AU)
- Zones inconstructibles
 - Zones agricoles (A)
 - Zones naturelles (N)
- Zonage environnemental
 - Mangroves
- Autre zonage
 - NPRU
 - Agriculteurs sérérisés
- Equipements routiers
 - Routes nationales
 - Réseaux secondaires

Enjeux ponctuels

Bâtiments Publics

- Bâtiments administratifs
- Bâtiments Communaux
- Complexes sportifs
- Mairie
- Terrain de foot

Autres Equipements

- Carrières
- Centrale électrique
- Dépôts d'hydrocarbures
- Stockages divers
- Usines

Equipements Structurants

- Station service
- Zone portuaire

Lieux de soins

- Dispensaire

Eaux

- Captage AEP
- Citerne eau potable
- Eaux usées
- Réservoir AEP

ICPE*

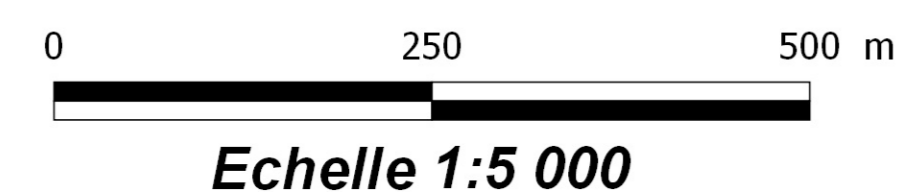
- Carrières
- Centrale électrique
- Dépôts d'hydrocarbures
- Stockages divers
- Usines

Établissements Scolaires

- Ecoles primaires
- Collèges
- Ecoles maternelles

Sécurité Publique

- Maison d'arrêt



* Installations Classées pour la protection de l'Environnement
Fond topographique : cadastre 2013
Conception : BRGM Mayotte 2016

