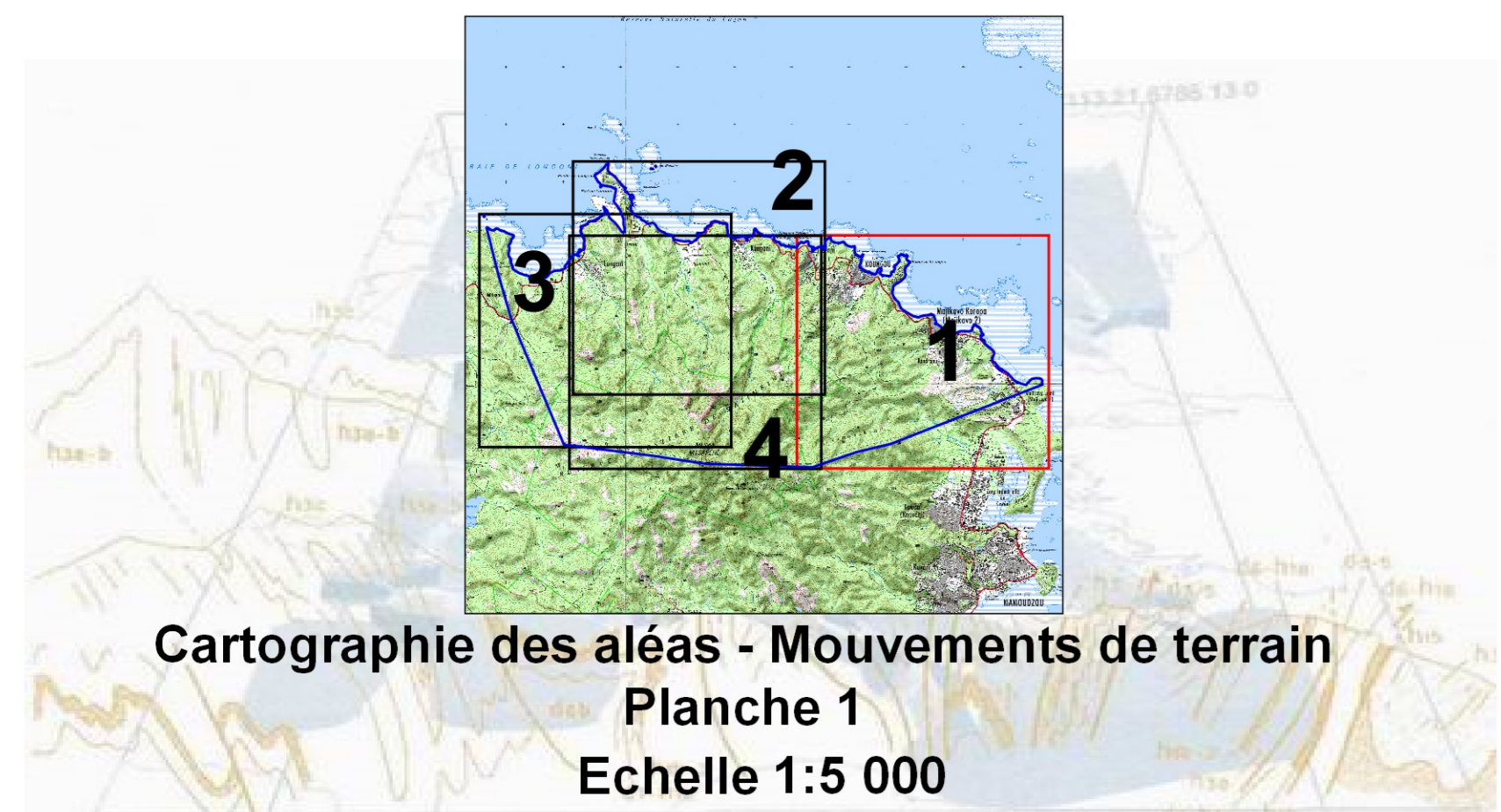


Plan de Prévention des Risques naturels prévisibles  
- Commune de Koungou -



Cartographie des aléas - Mouvements de terrain  
Planche 1

Echelle 1:5 000

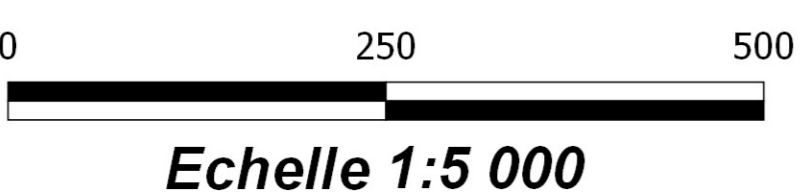

Décembre 2017



Légende

- Aléas mouvements de terrain
- P3G2 - Aléa fort chutes de blocs dominantes et glissements de terrain moyens
  - P3G1 - Aléa fort chutes de blocs dominantes et glissements de terrain faibles
  - P2G2 - Aléa moyen chutes de blocs dominantes et glissements de terrain moyens
  - P2G1 - Aléa moyen chutes de blocs dominantes et glissements de terrain faibles
  - G3P2 - Aléa fort glissements de terrain dominants et chutes de blocs moyens
  - G3P1 - Aléa fort glissements de terrain dominants et chutes de blocs faibles
  - G2P2 - Aléa moyen glissements de terrain dominants et chutes de blocs moyens
  - G2P1 - Aléa moyen glissements de terrain dominants et chutes de blocs faibles
  - G1P1 - Aléa faible mouvements indifférenciés

ENQUETE PUBLIQUE



Echelle 1:5 000

Fond topographique : cadastre 2013  
Conception : BRGM Mayotte 2016

